






SKALA 1:500

Technical drawing of a drainage system plan, showing a road cross-section, building footprints, and drainage channels. The drawing includes elevation points, dimensions, and labels for various components like "prosta przejściowa" and "ch. polbruk". A coordinate box at the bottom left contains the values X=6552959.6961 and Y=5893259.3469. A vertical label on the right side reads "odtworzenie rowów z obu stron przepustu (2x10m)".

Pluskowesy

LEGENDA:	
	- droga gminna - beton asfaltowy (zgłoszenie robót do Wojewody Kuj.-Pom.)
	- droga gminna, ziądzły - beton asfaltowy (zgłoszenie robót do Starosty Golubsko-Dobrzyńskiego)
	- miejsce przekrojów
	- projektowane rzędne wysokościowe
	- projektowany przepust HDPE fi 60cm